ORIZZONTI
Associazione Culturale

per seguir virtute e canoscenza

Murecine

Prof. Salvatore Ciro Nappo

Avellino 23-01-2015

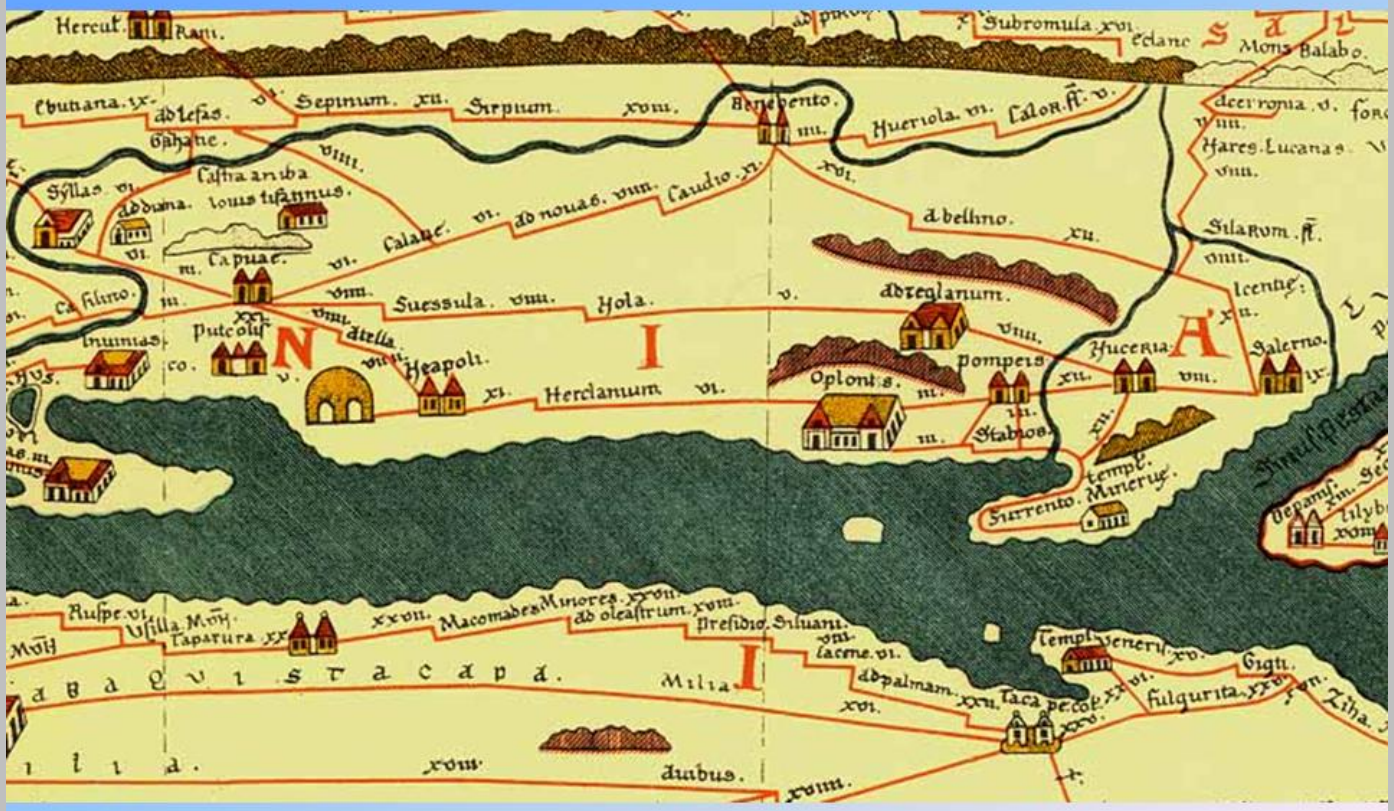
Hercul.
Subromula
Mons Balabo.
Sepinum.
Sirpium.
Benevento.
Hueriola.
Calor.
Hares.Lucanas
Silaum.
Caudio.
Calatie.
ad nouas.
Suessula.
Yola.
Capuae.
Syllas.
Putcolis
Heapolis.
Herclanium.
adreglanum.
Oplonts.
Pompeis
Huceria
Salerno.
Stabios.
Sirrento.
Minerue.
Rufre.
Macomades Minores.
ad oleastrum.
Presidio.
Siluani.
Templ. Veneri.
Gigti.
Milia.
ad palmam.
Taca pecor.
fulgurita.
duibus.

Benevento.
Hueriola.
Calor.
Hares.Lucanas
Caudio.
abbellino.
Silaum.
adreglanum.
Huceria
Salerno.
Pompeis
Oplonts.
Stabios.
Sirrento.
Minerue.
Vepanu.

Strabone V,4,8

Pompei, presso il fiume Sarno che riceve carichi di merci e ne esporta, è il porto di Nola e di *Nuceria* e di Acerra

Mondragone
CIRA
CASILINUM
CAPUA
SATICULA
CAUDIUM
CALATIA
ad Nonam
VOLTURNUM
Clanius
Volturnus
Frignano
Teverola
S.Marcellino
Carinaro
Gricignano
Succivo
Orta di Atella
CAMPI
ad Septimum
ATELLA
Frattaminore
Caivano
LEBORINI
ACERRAE
SUESSULA
S.Felice a Cancello
ABELLA
Roccarainola
NOLA
S.Paolo Belsito
LITERNUM
Giugliano
Marano
Licola
ad Quartum
CAMPI PHLEGRAEI
NEAPOLIS
Somma Vesuviana
S.Anastasia
Palma Campania
Ottaviano
Sarno
CUMAE
Fuorigrotta
POZZOLI
BAIAE
Monte di Procida
Pausilypon
Misenum
HERCULANEUM
Boscotrecase
Boscoreale
OPLONTIS
POMPEII
Nocera Inferiore
NUCERIA ALFATERNA
PITHECUSAE
Procida
Vivara
loc.Cilento
STABIAE
0
10
20 km


Pompei NA
Image © 2009 DigitalGlobe
Google
Data di acquisizione delle immagini: 13 Set 2007 40°44'28.13" N 14°29'18.83" E 6 m elev
3.78 km Alt